Presentazione: 14/05/1984 - Data: 09/06/2020 - n. T111322 - Richiedente: ZCCNRC74C08G224Q
Na planimetria in atti
a presentazione: 14/05/1984 - Data: 09/06/2020 - n. T111322 - Richiedente: ZCCNRC74C08G224Q
le schede: 1 - Formato di acquisizione: A2(420x594) - Formato stampa richiesto: A4(210x297)

MINISTERO DELLE FINANZE
DIREZIONE GENERALE DEL CATASTO E DEI SERVIZI TECNICI ERARIALI

NUOVO CATASTO EDILIZIO URBANO

(Ai sensi del Decreto del Ministro delle Finanze 19 aprile 1994, n. 701)

Planimetria dell'immobile situato nel Comune di SAN GIORGIO DELLE PERTICHE Via TERGOLA
Ditta FIORAZZO VALTER n. 7a GIORGIO DELLE PERTICHE e CARLOTTO id. modello da Lonnetta, 20
Allegato alla dichiarazione presentata all'Ufficio Tecnico Erariale di PADOVA Scheda N. 5

Mod. A (Parte Comune Edificio)

N.C.T. COMUNE DI S. GIORGIO DELLE PERTICHE FOGLIO XIII MAPPALI 269-270

N.C.E.U. COMUNE DI S. GIORGIO DELLE PERTICHE SEZIONE B FOGLIO

SUP. COP. mq. 242
" SCOP. mq. 438
" TOT. mq. 680

PIANO PRIMO H=280 ml.

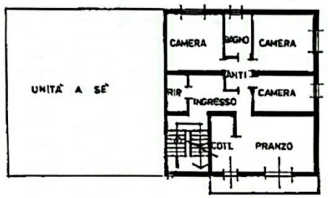

PIANO TERRA H=220 ml.

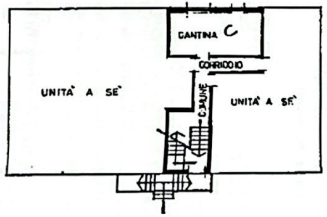

INGRANDIMENTO

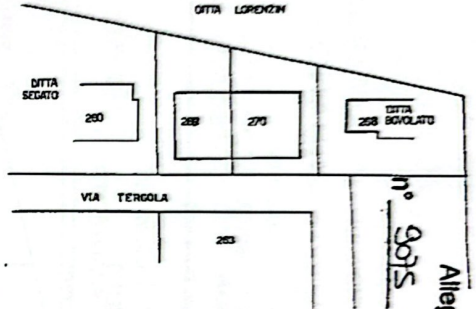

PLANIMETRIA 1:2000

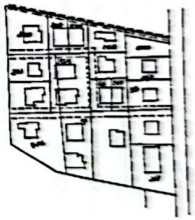

Allegato " A " all'atto n° 9015 di rep. e n° 4380 di racc.

ORIENTAMENTO

SCALA DI 1:200

SPAZIO RISERVATO PER LE ANNOTAZIONI D'UFFICIO

DATA 14 MAG 1984 PROT. N. 8940
F.8 36 1/2

Compilata dall'Architetto (Perito, Geom. o ingegnere del Comune)
GINO MORANDINO
Iscritto all'Albo degli Architetti N.
della Provincia di PADOVA
data 14 MAG 1984
Firma

Olivieri Marina
CONSTANTINESCU DORINA SENARITA
COMPRA VENDITA IMMOBILI

TECNICO DI SERVIZIO IN PADOVA
ALBO PROFESSIONALE

10 metri

Catasto dei Fabbricati - Situazione al 09/06/2020 - Comune di SAN GIORGIO D'PERTICHE (H893) - < Foglio: 13 - Particella: 559 - Subalterno: 2 >
VIA TERGOLA n. 10/A piano: T-1;